



## CAMINO DE LA CAPELLANA

### DATOS BÁSICOS

**Id de ficha:** 258

**Id de GPA:** No consta

**Código de Ficha:** 110201-258

**Clasificación de Ficha:** Calles, Plazas y Caminos

**Denominación:** Camino de La Capellana

**Dirección:** Polígono 23 Parcela 33 Ballabona, Antas (Almería)

**Naturaleza Jurídica:** Dominio Público - Uso Público

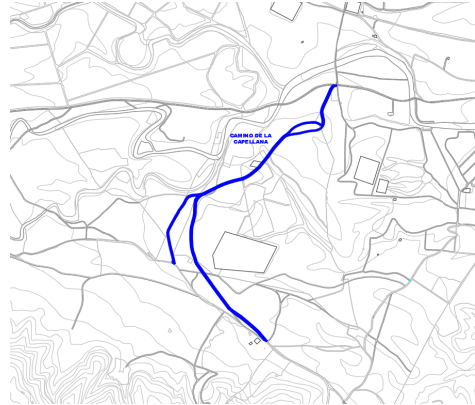
**Naturaleza Física:** Vías Rústicas

**Situación Patrimonial:** Propiedad


**Clasificación Urbanística:** No Urbanizable (Rústico)

**Destino Funcional:** Circulación de vehículos y/o personas

**Cuenta PGCP:** 212 Infraestructuras



### SITUACIÓN Y EMPLAZAMIENTO



### DATOS FÍSICOS

**Longitud de la vía:** 4.974,61 m

**Anchura Máxima de la vía:** 7,50 m

**Anchura Media de la vía:** 7,50 m

**Anchura Mínima de la vía:** 7,50 m

**Límite de la vía. Extremo 1:** Camino de Huércal Overa

**Límite de la vía. Extremo 2:** Camino de las Vacas de la Ballabona

**Estado de Conservación:** Bueno

**Lindero N:** No consta

**Lindero S:** No consta



**Lindero E:** No consta

**Lindero O:** No consta

**Coordenadas:** 37M 308592 9783140

**Coordenadas Geográficas:** 37.2791252, -1.9610954

**Descripción:** No consta

## DATOS CATASTRALES

**Referencia Catastral:** 04016A023090130000FX

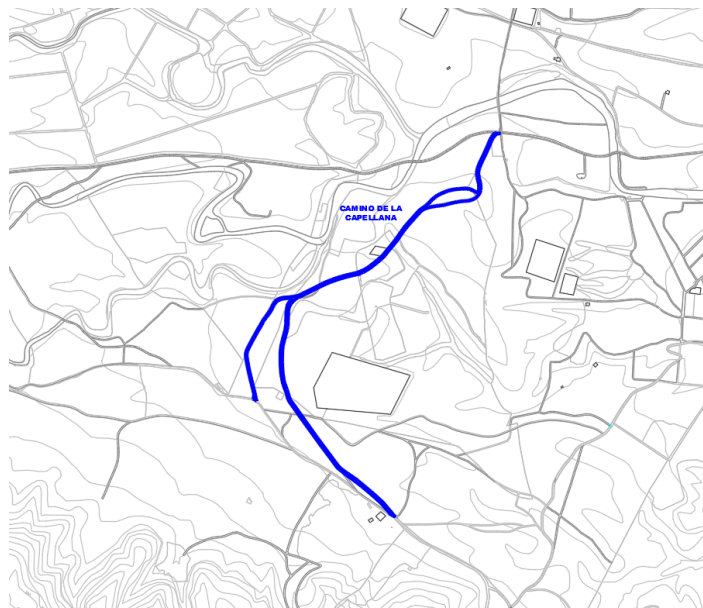
**Valoración Catastral:** 0,00 €

**Suelo Catastral:** 0,00 €

**Construcción Catastral:** 0,00 €

**Observaciones:** VÍA DE COMUNICACIÓN DE DOMINIO PÚBLICO. Agrario.

## IMÁGENES



Camino de La Capellana