



CAMINO POL 4 PARC 9079

DATOS BÁSICOS

Id de ficha: 362

Id de GPA: No consta

Código de Ficha: 110201-362

Clasificación de Ficha: Calles, Plazas y Caminos

Denominación: Camino Pol 4 Parc 9079

Dirección: Polígono 4 Parcela 9079, Camino, Antas (Almería)

Naturaleza Jurídica: Dominio Público - Uso Público

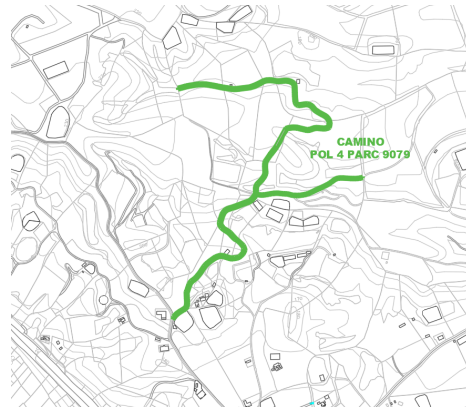
Naturaleza Física: Vías Rústicas

Situación Patrimonial: Propiedad

Clasificación Urbanística: No Urbanizable (Rústico)

Destino Funcional: Circulación de vehículos y/o personas


Cuenta PGCP: 212 Infraestructuras



SITUACIÓN Y EMPLAZAMIENTO



Vista General (Terreno)



Vista Satélite (Zoom)

DATOS FÍSICOS

Longitud de la vía: 1.599,11 m

Anchura Máxima de la vía: 5,00 m

Anchura Media de la vía: 5,00 m

Anchura Mínima de la vía: 5,00 m

Límite de la vía. Extremo 1: Finca rústica Pol 4 Parc 115

Límite de la vía. Extremo 2: Camino de los Zorrines

Estado de Conservación: Bueno

Lindero N: No consta

Lindero S: No consta



Lindero E: No consta

Lindero O: No consta

Coordenadas: 37M 306512 9786108

Coordenadas Geográficas: 37.2604625, -1.9342417

Descripción: No consta

DATOS CATASTRALES

Referencia Catastral: 04016A004090790000FY

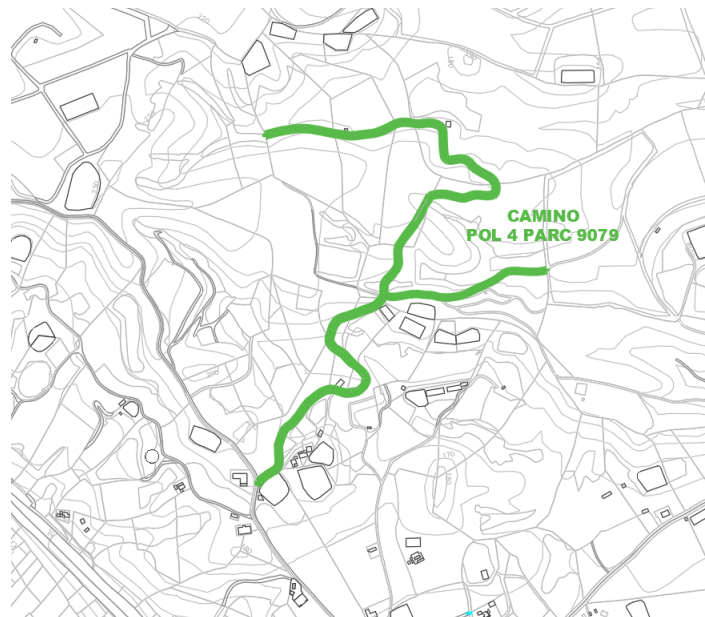
Valoración Catastral: 0,00 €

Suelo Catastral: 0,00 €

Construcción Catastral: 0,00 €

Observaciones: VÍA DE COMUNICACIÓN DE DOMINIO PÚBLICO. Agrario.

IMÁGENES



Camino Pol 4 Parc 9079