



## CAMINO POL 4 PARC 9083

### DATOS BÁSICOS

**Id de ficha:** 364

**Id de GPA:** No consta

**Código de Ficha:** 110201-364

**Clasificación de Ficha:** Calles, Plazas y Caminos

**Denominación:** Camino Pol 4 Parc 9083

**Dirección:** Polígono 4 Parcela 9083, Acequia, Antas (Almería)

**Naturaleza Jurídica:** Dominio Público - Uso Público

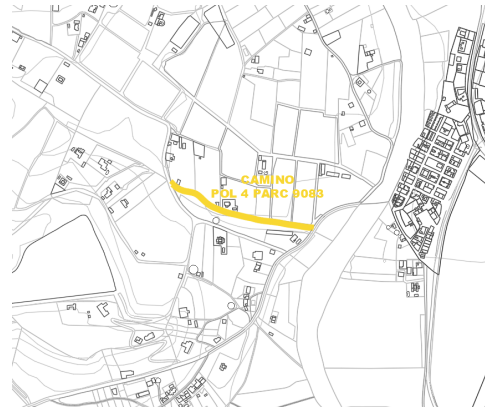
**Naturaleza Física:** Vías Rústicas

**Situación Patrimonial:** Propiedad

**Clasificación Urbanística:** No Urbanizable (Rústico)

**Destino Funcional:** Circulación de vehículos y/o personas


**Cuenta PGCP:** 212 Infraestructuras



### SITUACIÓN Y EMPLAZAMIENTO



Vista General (Terreno)



Vista Satélite (Zoom)

### DATOS FÍSICOS

**Longitud de la vía:** 364,04 m

**Anchura Máxima de la vía:** 3,80 m

**Anchura Media de la vía:** 3,80 m

**Anchura Mínima de la vía:** 3,80 m

**Límite de la vía. Extremo 1:** Camino Pol 4 Parc 9076

**Límite de la vía. Extremo 2:** Camino de Lubrín

**Estado de Conservación:** Regular

**Lindero N:** No consta

**Lindero S:** No consta



**Lindero E:** No consta

**Lindero O:** No consta

**Coordenadas:** 37M 306536 9787563

**Coordenadas Geográficas:** 37.2606914, -1.9210813

**Descripción:** No consta

## DATOS CATASTRALES

**Referencia Catastral:** 04016A004090830000FG

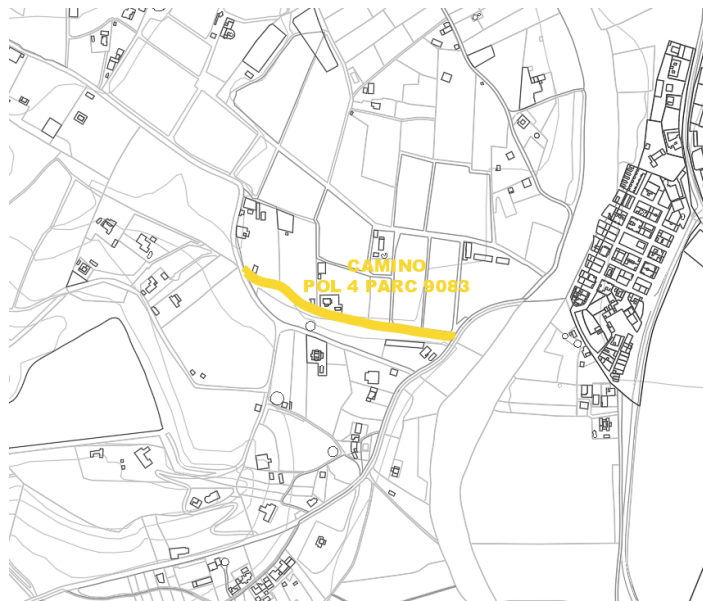
**Valoración Catastral:** 0,00 €

**Suelo Catastral:** 0,00 €

**Construcción Catastral:** 0,00 €

**Observaciones:** HIDROGRAFÍA NATURAL (RÍO,LAGUNA,ARROYO.). Agrario

## IMÁGENES



Camino Pol 4 Parc 9083