



## CAMINO POL 9 PARC 9025

### DATOS BÁSICOS

**Id de ficha:** 401

**Id de GPA:** No consta

**Código de Ficha:** 110201-401

**Clasificación de Ficha:** Calles, Plazas y Caminos

**Denominación:** Camino Pol 9 Parc 9025

**Dirección:** Polígono 9 Parcela 9025, Carretera Antas Vera, Antas (Almería)

**Naturaleza Jurídica:** Dominio Público - Uso Público

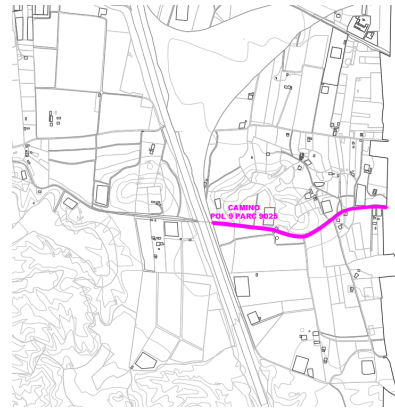
**Naturaleza Física:** Vías Rústicas

**Situación Patrimonial:** Propiedad

**Clasificación Urbanística:** No Urbanizable (Rústico)

**Destino Funcional:** Circulación de vehículos y/o personas


**Cuenta PGCP:** 212 Infraestructuras



### SITUACIÓN Y EMPLAZAMIENTO



Vista General (Terreno)



Vista Satélite (Zoom)

### DATOS FÍSICOS

**Longitud de la vía:** 735,67 m

**Anchura Máxima de la vía:** 6,00 m

**Anchura Media de la vía:** 6,00 m

**Anchura Mínima de la vía:** 6,00 m

**Límite de la vía. Extremo 1:** Autovía del Mediterráneo

**Límite de la vía. Extremo 2:** Límite del término municipal

**Estado de Conservación:** Bueno

**Lindero N:** No consta



**Lindero S:** No consta

**Lindero E:** No consta

**Lindero O:** No consta

**Coordenadas:** 37M 305415 9790472

**Coordenadas Geográficas:** 37.2506431, -1.8947628

**Descripción:** No consta

## DATOS CATASTRALES

**Referencia Catastral:** 04016A009090250000FY

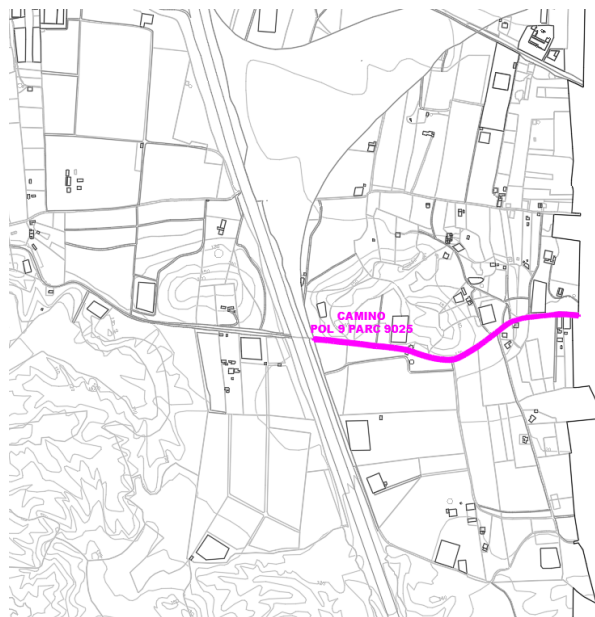
**Valoración Catastral:** 0,00 €

**Suelo Catastral:** 0,00 €

**Construcción Catastral:** 0,00 €

**Observaciones:** VÍA DE COMUNICACIÓN DE DOMINIO PÚBLICO. Agrario.

## IMÁGENES



Camino Pol 9 Parc 9025