

# CAMINO POL 11 PARC 9015 Y CAMINO POL 11 PARC 9032

## DATOS BÁSICOS

**Id de ficha:** 420

**Id de GPA:** No consta

**Código de Ficha:** 110201-420

**Clasificación de Ficha:** Calles, Plazas y Caminos

**Denominación:** Camino Pol 11 Parc 9015 y Camino Pol 11 Parc 9032

**Dirección:** Polígono 11 Parcela 9015 y Polígono 11 Parcela 9032, Camino, Antas (Almería)

**Naturaleza Jurídica:** Dominio Público - Uso Público

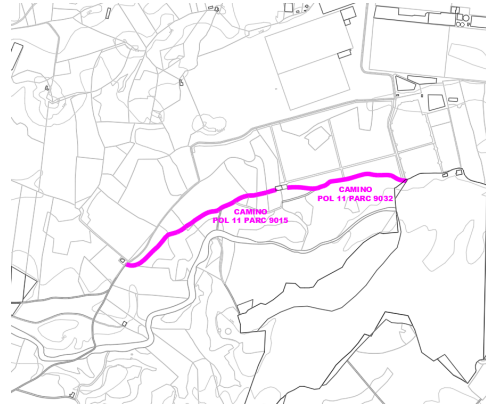
**Naturaleza Física:** Vías Rústicas

**Situación Patrimonial:** Propiedad


**Clasificación Urbanística:** No Urbanizable (Rústico)

**Destino Funcional:** Circulación de vehículos y/o personas

**Cuenta PGCP:** 212 Infraestructuras



## SITUACIÓN Y EMPLAZAMIENTO



## DATOS FÍSICOS

**Longitud de la vía:** 1.120,88 m

**Anchura Máxima de la vía:** 3,00 m

**Anchura Media de la vía:** 3,00 m

**Anchura Mínima de la vía:** 3,00 m

**Límite de la vía. Extremo 1:** Camino de Bédar a Vera

**Límite de la vía. Extremo 2:** Camino de Bédar a Vera



**Estado de Conservación:** Malo

**Lindero N:** No consta

**Lindero S:** No consta

**Lindero E:** No consta

**Lindero O:** No consta

**Coordenadas:** 37M 301927 9788668

**Coordenadas Geográficas:** 37.2192725, -1.9110491

**Descripción:** No consta

## DATOS CATASTRALES

**Referencia Catastral:** 04016A011090150000FB

**Valoración Catastral:** 0,00 €

**Suelo Catastral:** 0,00 €

**Construcción Catastral:** 0,00 €

**Observaciones:** VÍA DE COMUNICACIÓN DE DOMINIO PÚBLICO. Agrario.

**Referencia Catastral:** 04016A011090320000FR

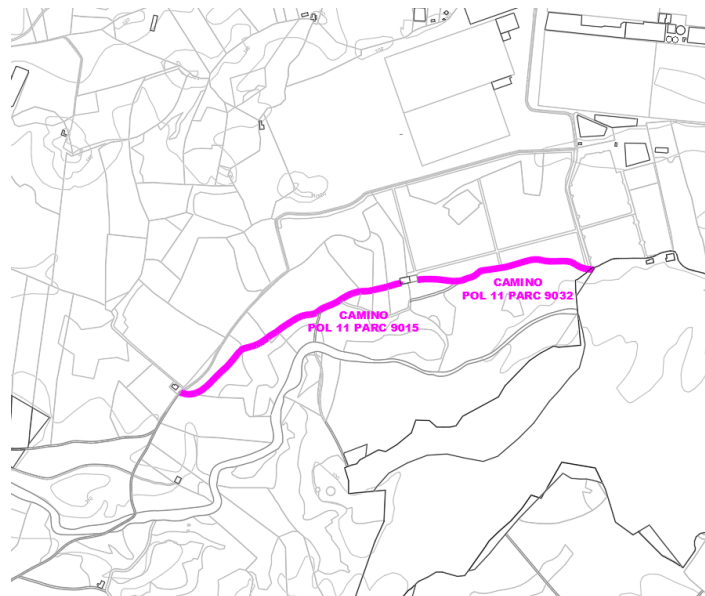
**Valoración Catastral:** 0,00 €

**Suelo Catastral:** 0,00 €

**Construcción Catastral:** 0,00 €

**Observaciones:** IMPRODUCTIVO. Agrario.

## IMÁGENES



Camino Pol 11 Parc 9015 y Camino Pol 11 Parc 9032

