



## CAMINO POL 11 PARC 9027

### DATOS BÁSICOS

**Id de ficha:** 426

**Id de GPA:** No consta

**Código de Ficha:** 110201-426

**Clasificación de Ficha:** Calles, Plazas y Caminos

**Denominación:** Camino Pol 11 Parc 9027

**Dirección:** Polígono 11 Parcela 9027, Camino, Antas (Almería)

**Naturaleza Jurídica:** Dominio Público - Uso Público

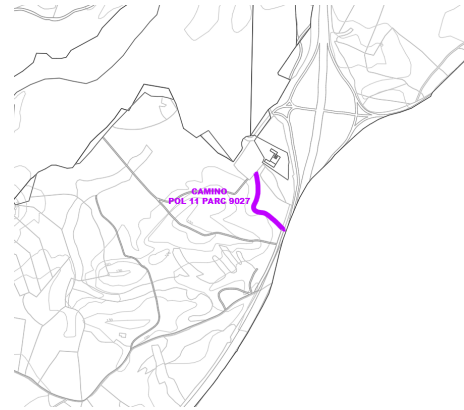
**Naturaleza Física:** Vías Rústicas

**Situación Patrimonial:** Propiedad


**Clasificación Urbanística:** No Urbanizable (Rústico)

**Destino Funcional:** Circulación de vehículos y/o personas

**Cuenta PGCP:** 212 Infraestructuras



### SITUACIÓN Y EMPLAZAMIENTO



### DATOS FÍSICOS

**Longitud de la vía:** 269,61 m

**Anchura Máxima de la vía:** 3,00 m

**Anchura Media de la vía:** 3,00 m

**Anchura Mínima de la vía:** 3,00 m

**Límite de la vía. Extremo 1:** Finca rústica Pol 11 Parc 27

**Límite de la vía. Extremo 2:** Autovía del Mediterráneo

**Estado de Conservación:** Malo

**Lindero N:** No consta

**Lindero S:** No consta



**Lindero E:** No consta

**Lindero O:** No consta

**Coordenadas:** 37M 301120 9790032

**Coordenadas Geográficas:** 37.2120376, -1.8987037

**Descripción:** No consta

## DATOS CATASTRALES

**Referencia Catastral:** 04016A011090270000FO

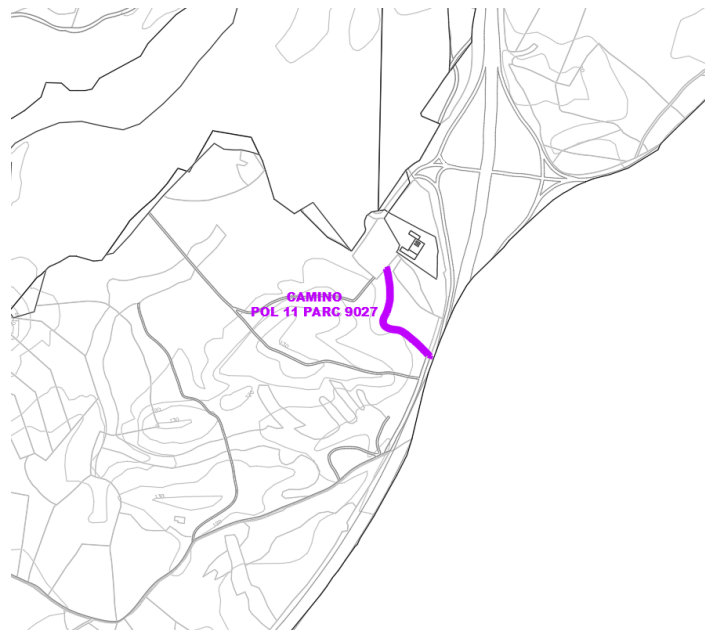
**Valoración Catastral:** 0,00 €

**Suelo Catastral:** 0,00 €

**Construcción Catastral:** 0,00 €

**Observaciones:** VÍA DE COMUNICACIÓN DE DOMINIO PÚBLICO. Agrario.

## IMÁGENES



Camino Pol 11 Parc 9027