



CAMINO POL 15 PARC 9035

DATOS BÁSICOS

Id de ficha: 459

Id de GPA: No consta

Código de Ficha: 110201-459

Clasificación de Ficha: Calles, Plazas y Caminos

Denominación: Camino Pol 15 Parc 9035

Dirección: Polígono 15 Parcela 9035, Senda, Antas (Almería)

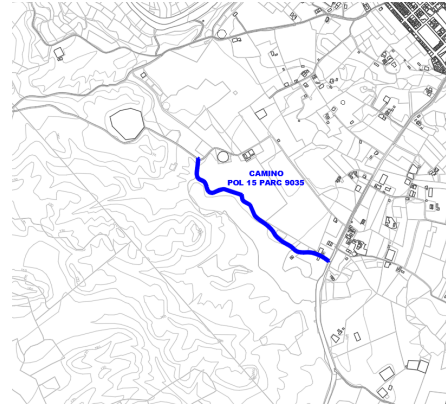
Clasificación del Activo: Dominio Público - Uso Público

Naturaleza Física: Vías Rústicas

Clasificación Urbanística: No Urbanizable (Rústico)

Destino Funcional: Circulación de vehículos y/o personas


Cuenta PGCP: 212 Infraestructuras



SITUACIÓN Y EMPLAZAMIENTO



Map data ©2025 Inst. Geogr. Nacional
Vista General (Terreno)



Imagery © Esri, Maxar, Earthstar
Vista Satélite (Zoom)

DATOS FÍSICOS

Longitud de la vía: 705,50 m

Anchura Máxima de la vía: 2,00 m

Anchura Media de la vía: 2,00 m

Anchura Mínima de la vía: 2,00 m

Límite de la vía. Extremo 1: Finca rústica Pol 15 Parc 317

Límite de la vía. Extremo 2: Carretera de Antas

Estado de Conservación: Malo

Lindero N: No consta

Lindero S: No consta

Lindero E: No consta



Lindero O: No consta

Coordenadas: 37M 303965 9786896

Coordenadas Geográficas: 37.2375764, -1.9270860

Descripción: No consta

DATOS CATASTRALES

Referencia Catastral: 04016A015090350000FX

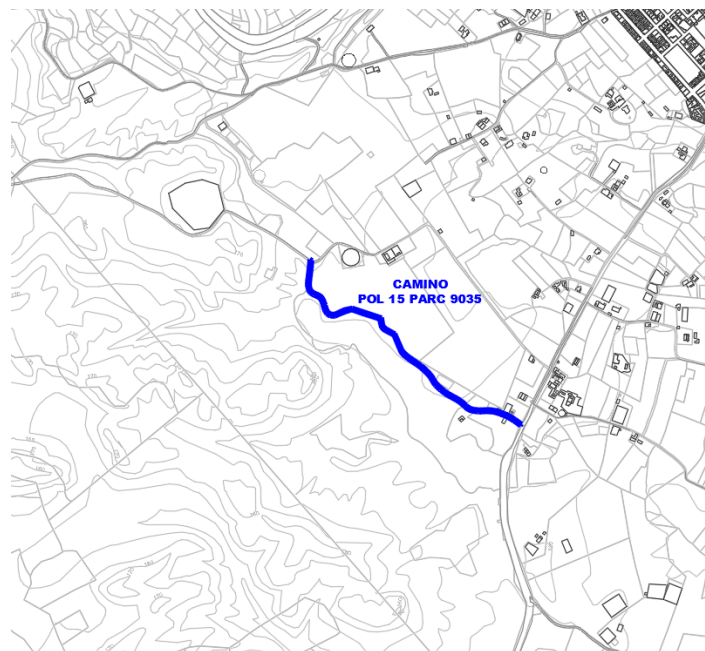
Valoración Catastral: 0,00 €

Suelo Catastral: 0,00 €

Construcción Catastral: 0,00 €

Observaciones: VÍA DE COMUNICACIÓN DE DOMINIO PÚBLICO. Agrario.

IMÁGENES



Camino Pol 15 Parc 9035