



## CAMINO POL 19 PARC 9022

### DATOS BÁSICOS

**Id de ficha:** 513

**Id de GPA:** No consta

**Código de Ficha:** 110201-513

**Clasificación de Ficha:** Calles, Plazas y Caminos

**Denominación:** Camino Pol 19 Parc 9022

**Dirección:** Polígono 19 Parcela 9022, Camino, Antas (Almería)

**Naturaleza Jurídica:** Dominio Público - Uso Público

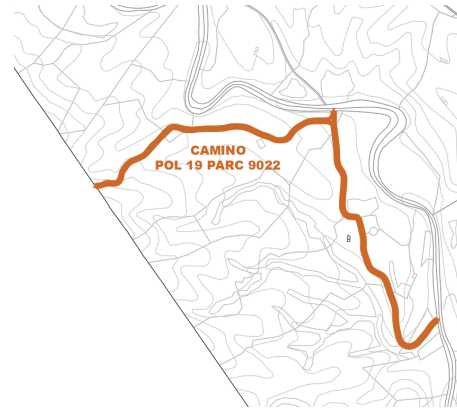
**Naturaleza Física:** Vías Rústicas

**Situación Patrimonial:** Propiedad


**Clasificación Urbanística:** No Urbanizable (Rústico)

**Destino Funcional:** Circulación de vehículos y/o personas

**Cuenta PGCP:** 212 Infraestructuras



### SITUACIÓN Y EMPLAZAMIENTO



### DATOS FÍSICOS

**Longitud de la vía:** 1.322,28 m

**Anchura Máxima de la vía:** 3,00 m

**Anchura Media de la vía:** 3,00 m

**Anchura Mínima de la vía:** 3,00 m

**Límite de la vía. Extremo 1:** Límite del término municipal

**Límite de la vía. Extremo 2:** Rambla Lisbona

**Estado de Conservación:** Bueno

**Lindero N:** No consta

**Lindero S:** No consta



**Lindero E:** No consta

**Lindero O:** No consta

**Coordenadas:** 37M 305010 9779640

**Coordenadas Geográficas:** 37.2468993, -1.9927116

**Descripción:** No consta

## DATOS CATASTRALES

**Referencia Catastral:** 04016A019090220000FG

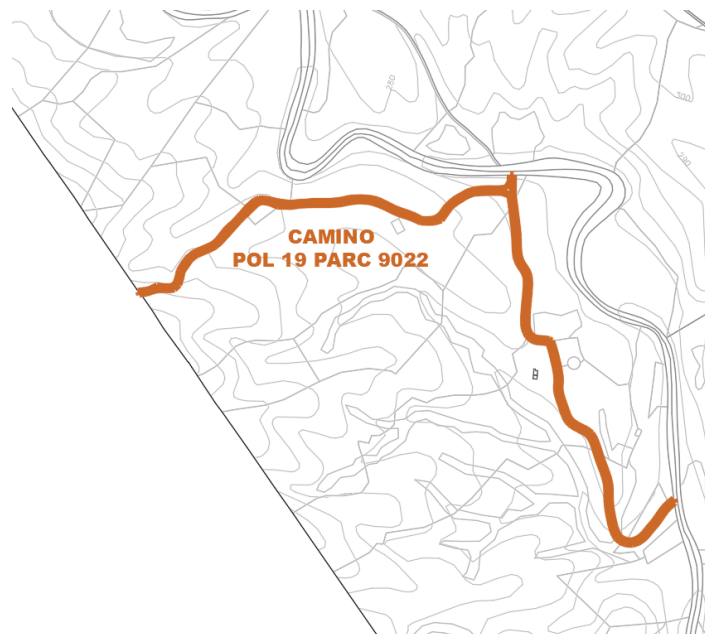
**Valoración Catastral:** 0,00 €

**Suelo Catastral:** 0,00 €

**Construcción Catastral:** 0,00 €

**Observaciones:** VÍA DE COMUNICACIÓN DE DOMINIO PÚBLICO. Agrario.

## IMÁGENES



Camino Pol 19 Parc 9022