



## CAMINO POL 23 PARC 9014

### DATOS BÁSICOS

**Id de ficha:** 546

**Id de GPA:** No consta

**Código de Ficha:** 110201-546

**Clasificación de Ficha:** Calles, Plazas y Caminos

**Denominación:** Camino Pol 23 Parc 9014

**Dirección:** Polígono 23 Parcela 9014, Camino, Antas (Almería)

**Naturaleza Jurídica:** Dominio Público - Uso Público

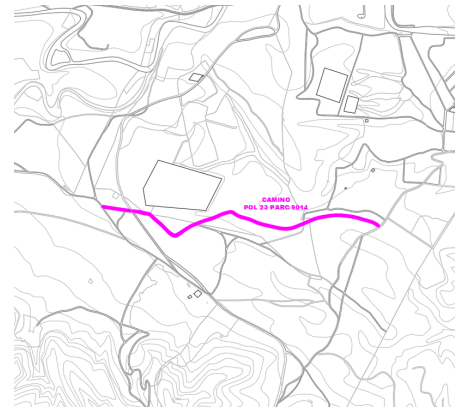
**Naturaleza Física:** Vías Rústicas

**Situación Patrimonial:** Propiedad

**Clasificación Urbanística:** No Urbanizable (Rústico)

**Destino Funcional:** Circulación de vehículos y/o personas

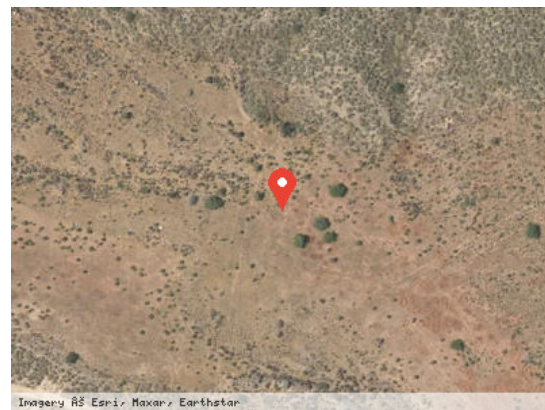
**Cuenta PGCP:** 212 Infraestructuras



### SITUACIÓN Y EMPLAZAMIENTO



Vista General (Terreno)



Vista Satélite (Zoom)

### DATOS FÍSICOS

**Longitud de la vía:** 1.195,82 m

**Anchura Máxima de la vía:** 2,00 m

**Anchura Media de la vía:** 2,00 m

**Anchura Mínima de la vía:** 2,00 m

**Límite de la vía. Extremo 1:** Camino de las Vacas de la Ballabona

**Límite de la vía. Extremo 2:** Camino Barranco Fraile

**Estado de Conservación:** Malo

**Lindero N:** No consta

**Lindero S:** No consta



**Lindero E:** No consta

**Lindero O:** No consta

**Coordenadas:** 37M 308077 9783764

**Coordenadas Geográficas:** 37.2745068, -1.9554463

**Descripción:** No consta

## DATOS CATASTRALES

**Referencia Catastral:** 04016A023090140000FI

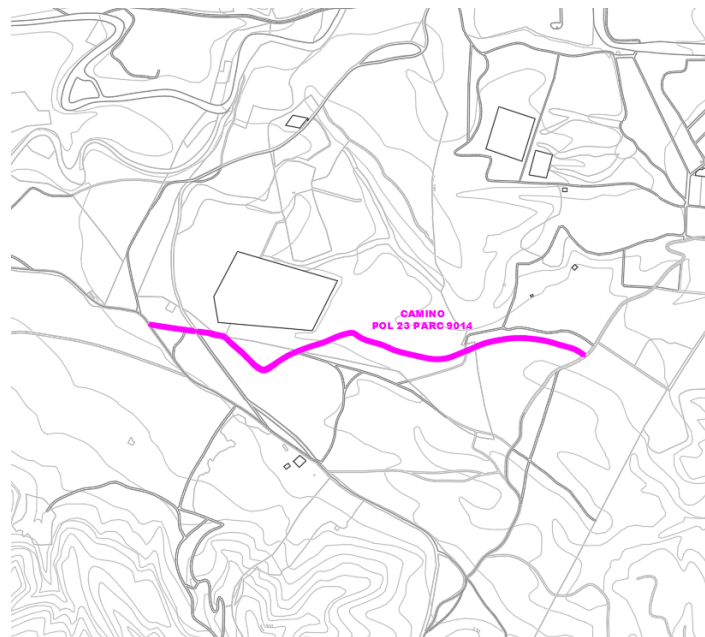
**Valoración Catastral:** 0,00 €

**Suelo Catastral:** 0,00 €

**Construcción Catastral:** 0,00 €

**Observaciones:** VÍA DE COMUNICACIÓN DE DOMINIO PÚBLICO. Agrario.

## IMÁGENES



Camino Pol 23 Parc 9014